

TOME 1  
État des lieux & Analyse écologique  
**PÊCHES ET AQUACULTURE**

NATURA 2000 Bancs des Flandres

ATLAS  
CARTOGRAPHIQUE



## Périmètres réglementaires Natura 2000

### Proposition de Site d'Intérêt Communautaire (Directive Habitat)

- FR3102002 - Bancs des Flandres
- Hors zone FR3102002 - Bancs des Flandres

### Zone de Protection Spéciale (Directive Oiseaux)

- FR3112006 - Bancs des Flandres

## Réglementation liée à la pêche

- Périmètre de droit de pêche attribué à l'Allemagne
- Périmètre de droit de pêche attribué à la Belgique, aux Pays-Bas et au Royaume-Uni
- Zones réservées du Grand Port Maritime de Dunkerque interdites à la pêche
- Zone conchylicole interdite à la pêche
- Périmètre d'application du Décret n°90-94
- Périmètre d'application de l'arrêté n°234/2004
- Périmètre d'application de l'arrêté n°135/99
- Périmètre d'application du règlement CE n°850/98

## Délimitation maritime

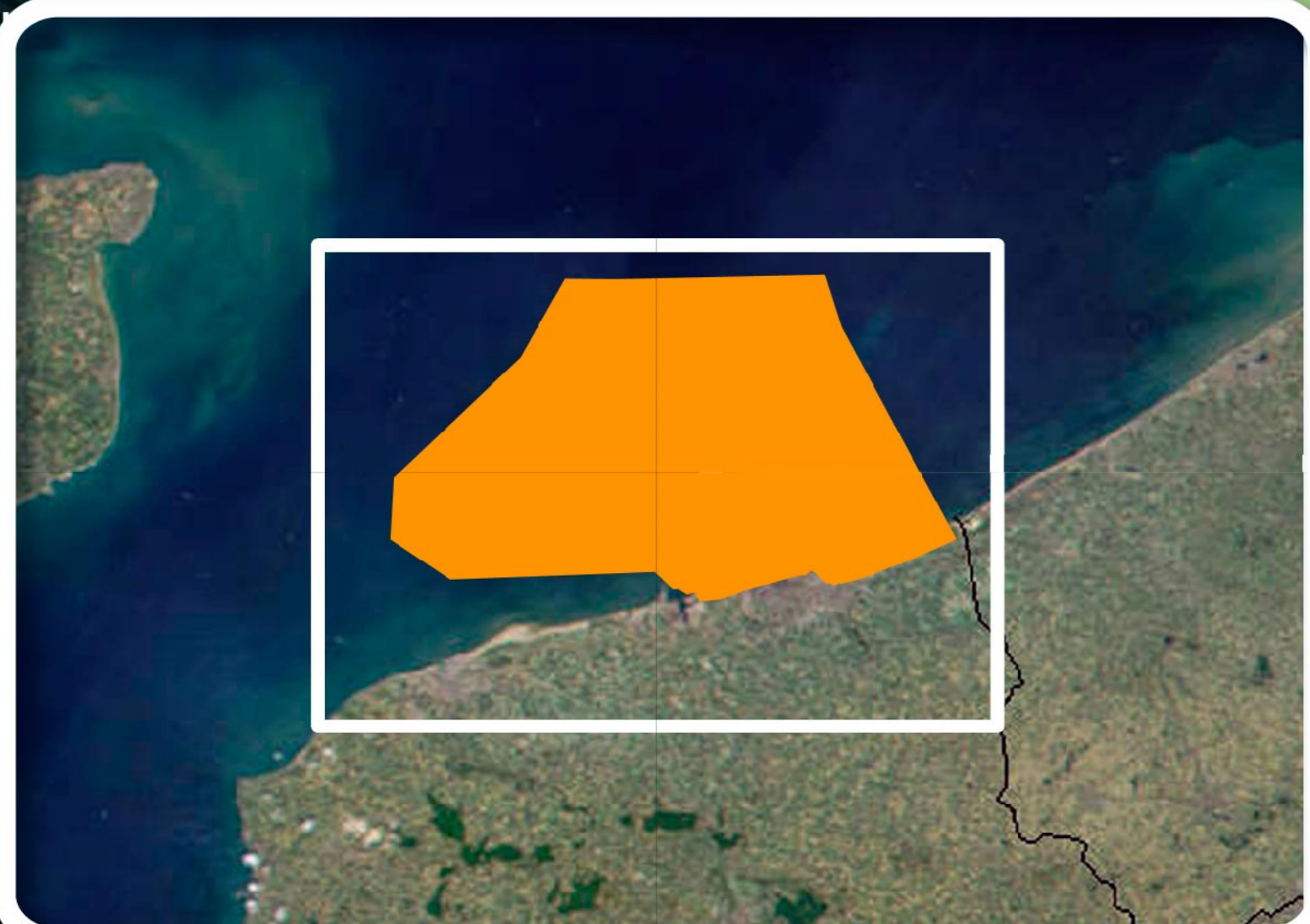
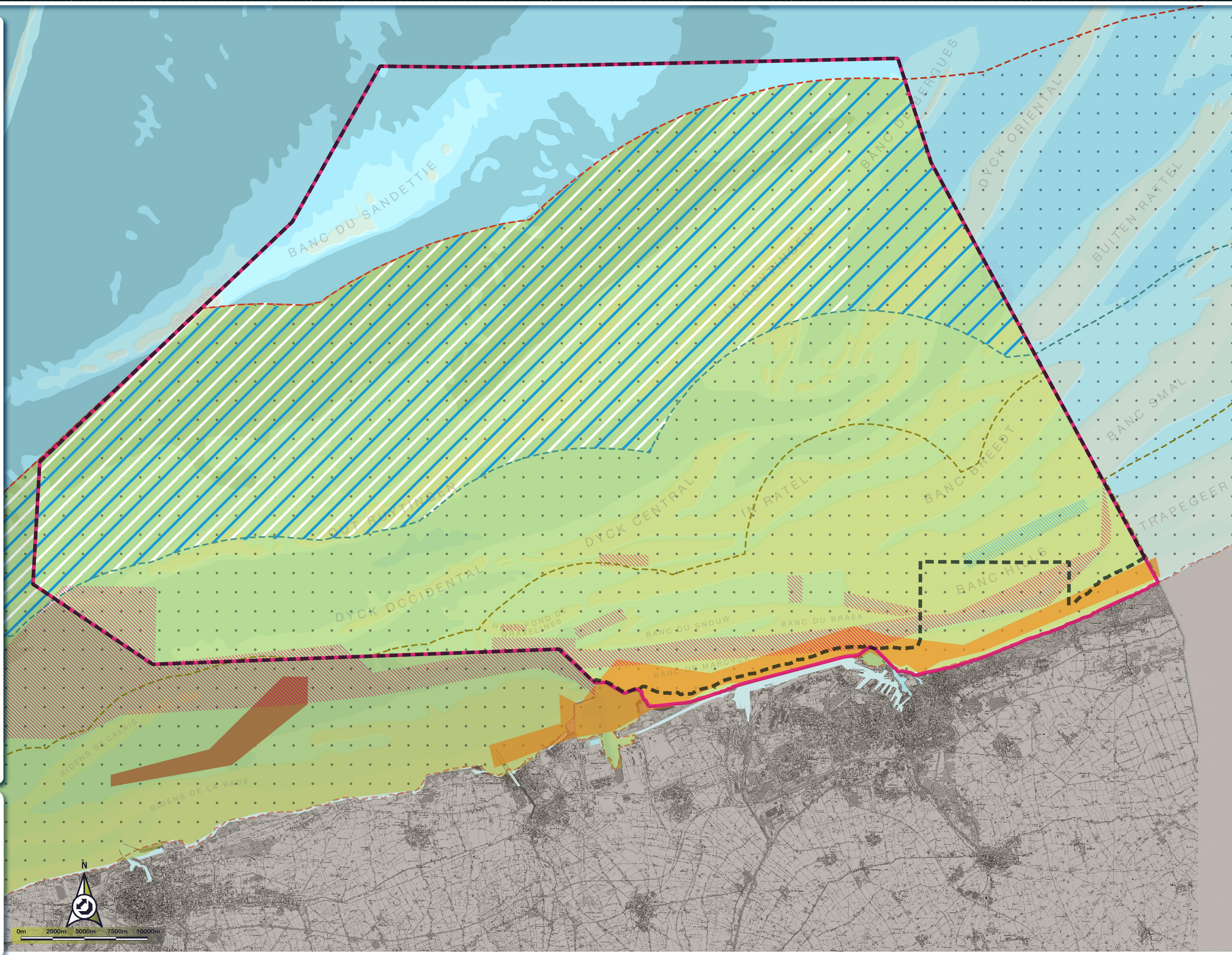
- Limite des 12 miles
- Limite des 6 miles
- Limite des 3 miles



### Sources :

- Scan Littoral (I.G.N. - S.H.O.M. - 2011)  
- Fond bathymétrique (Aquaterra 2011)  
- Fond terrestre (Corine Land Cover 2006)  
- Sites Natura 2000 (DREAL Nord-Pas de Calais 2011)

Réalisation par G.P.M.D. / Février 2014



**Périmètres réglementaires Natura 2000**

**Proposition de Site d'Intérêt Communautaire (Directive Habitat)**

- FR3102002 - Bancs des Flandres
- Hors zone FR3102002 - Bancs des Flandres

**Zone de Protection Spéciale (Directive Oiseaux)**

- FR3112006 - Bancs des Flandres

**Réglementation liée à la pêche**

- Périmètre de droit de pêche attribué à l'Allemagne

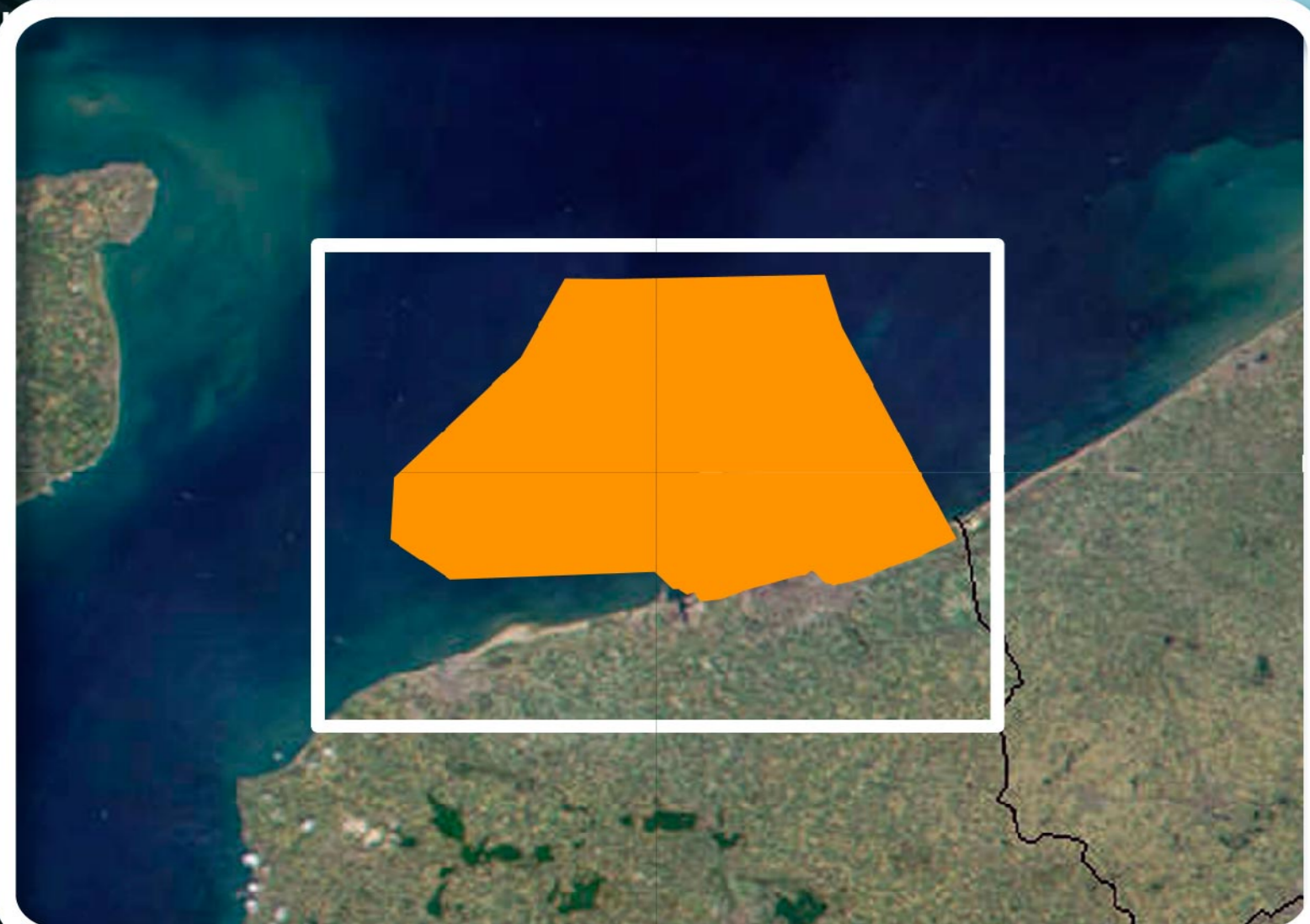
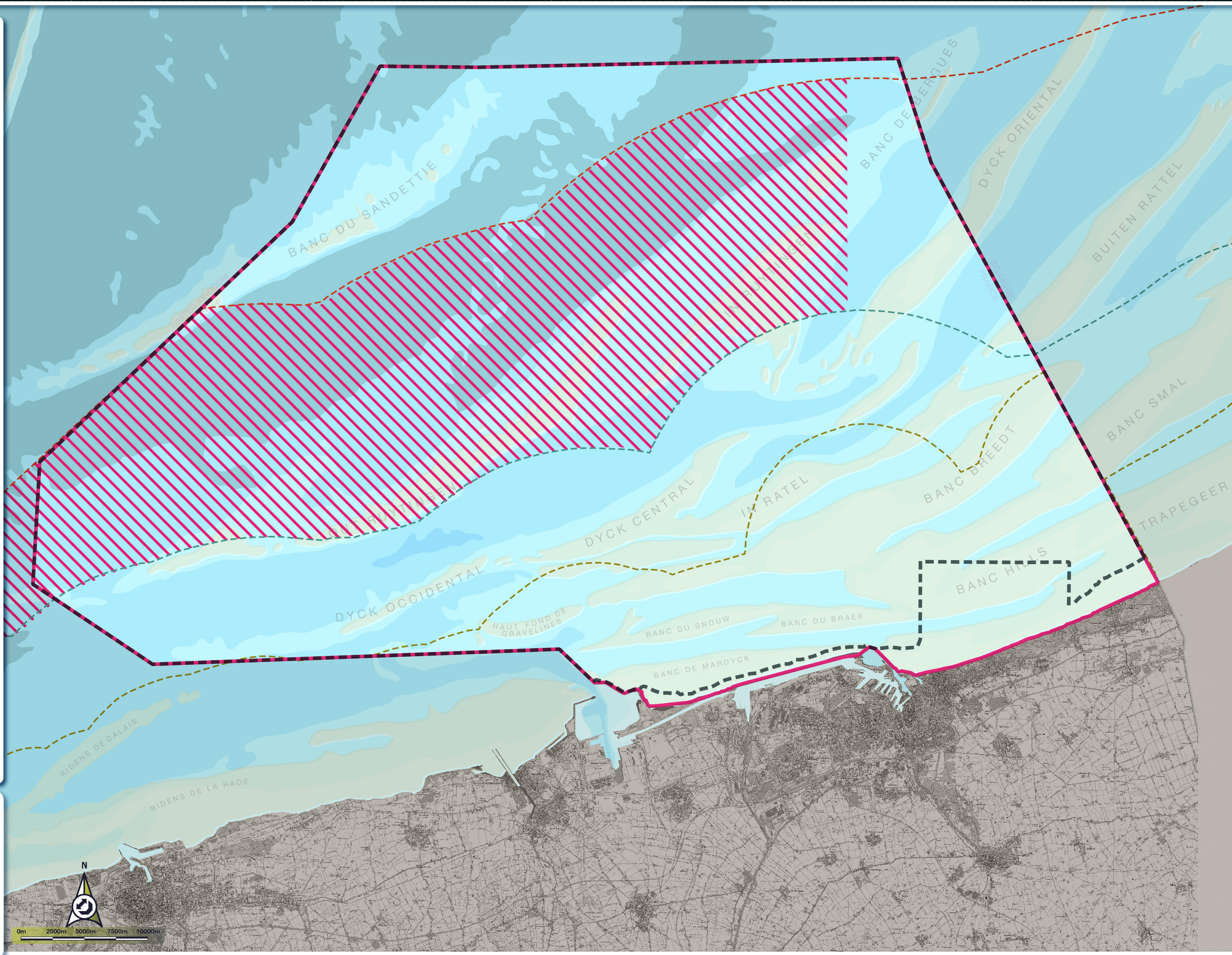
**Délimitation maritime**

- Limite des 12 miles
- Limite des 6 miles
- Limite des 3 miles

**Sources :**

- Scan Littoral (I.G.N. - S.H.O.M. - 2011)
- Fond bathymétrique (Aquaterra 2011)
- Fond terrestre (Corine Land Cover 2006)
- Sites Natura 2000 (DREAL Nord-Pas de Calais 2011)

Réalisation par G.P.M.D. / Février 2014



## Périmètres réglementaires Natura 2000

### Proposition de Site d'Intérêt Communautaire (Directive Habitat)

FR3102002 - Bancs des Flandres

Hors zone FR3102002 - Bancs des Flandres

### Zone de Protection Spéciale (Directive Oiseaux)

FR3112006 - Bancs des Flandres

## Réglementation liée à la pêche

Périmètre des droits de pêche attribués à la Belgique, aux Pays-Bas et au Royaume-Uni

## Délimitation maritime

Limite des 12 miles

Limite des 6 miles

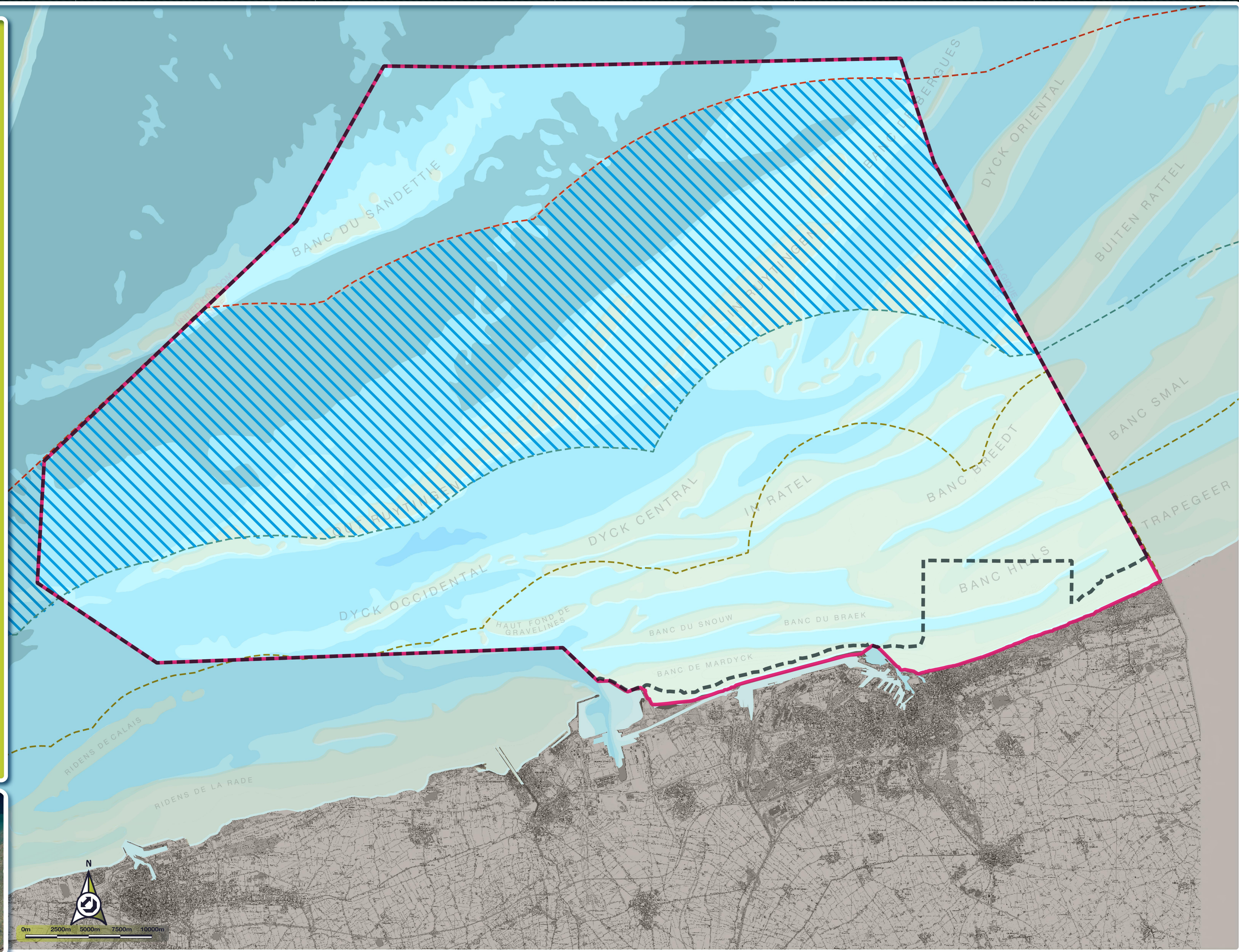
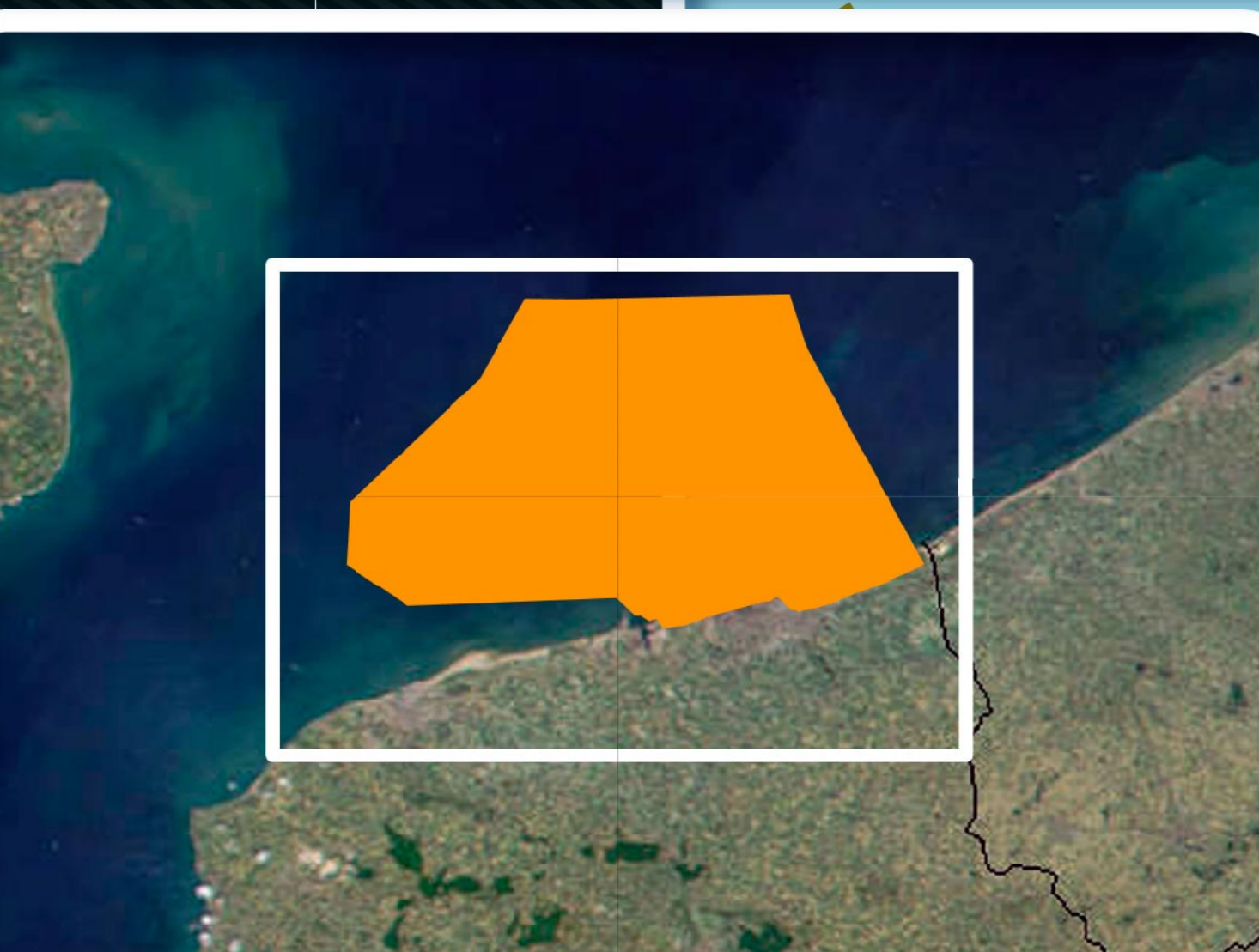
Limite des 3 miles



### Sources :

- Scan Littoral (I.G.N. - S.H.O.M. - 2011)  
- Fond bathymétrique (Aquaterra 2011)  
- Fond terrestre (Corine Land Cover 2006)  
- Sites Natura 2000 (DREAL Nord-Pas de Calais 2011)

Réalisation par G.P.M.D. / Février 2014



## Périmètres réglementaires Natura 2000

### Proposition de Site d'Intérêt Communautaire (Directive Habitat)

- FR3102002 - Bancs des Flandres
- Hors zone FR3102002 - Bancs des Flandres

### Zone de Protection Spéciale (Directive Oiseaux)

- FR3112006 - Bancs des Flandres

## Réglementation liée à la pêche

- Périmètre d'application du règlement CE n°850/98

## Délimitation maritime

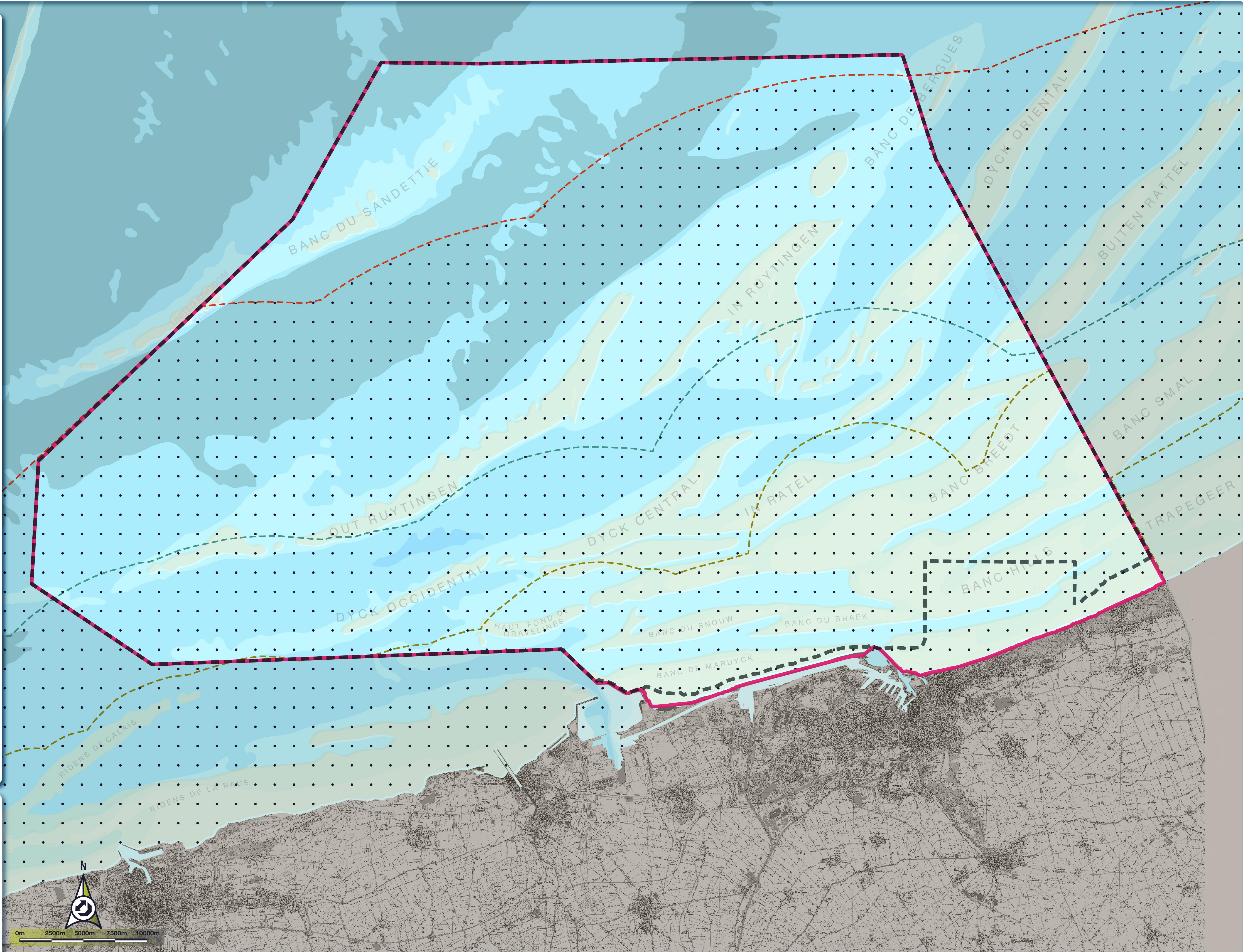
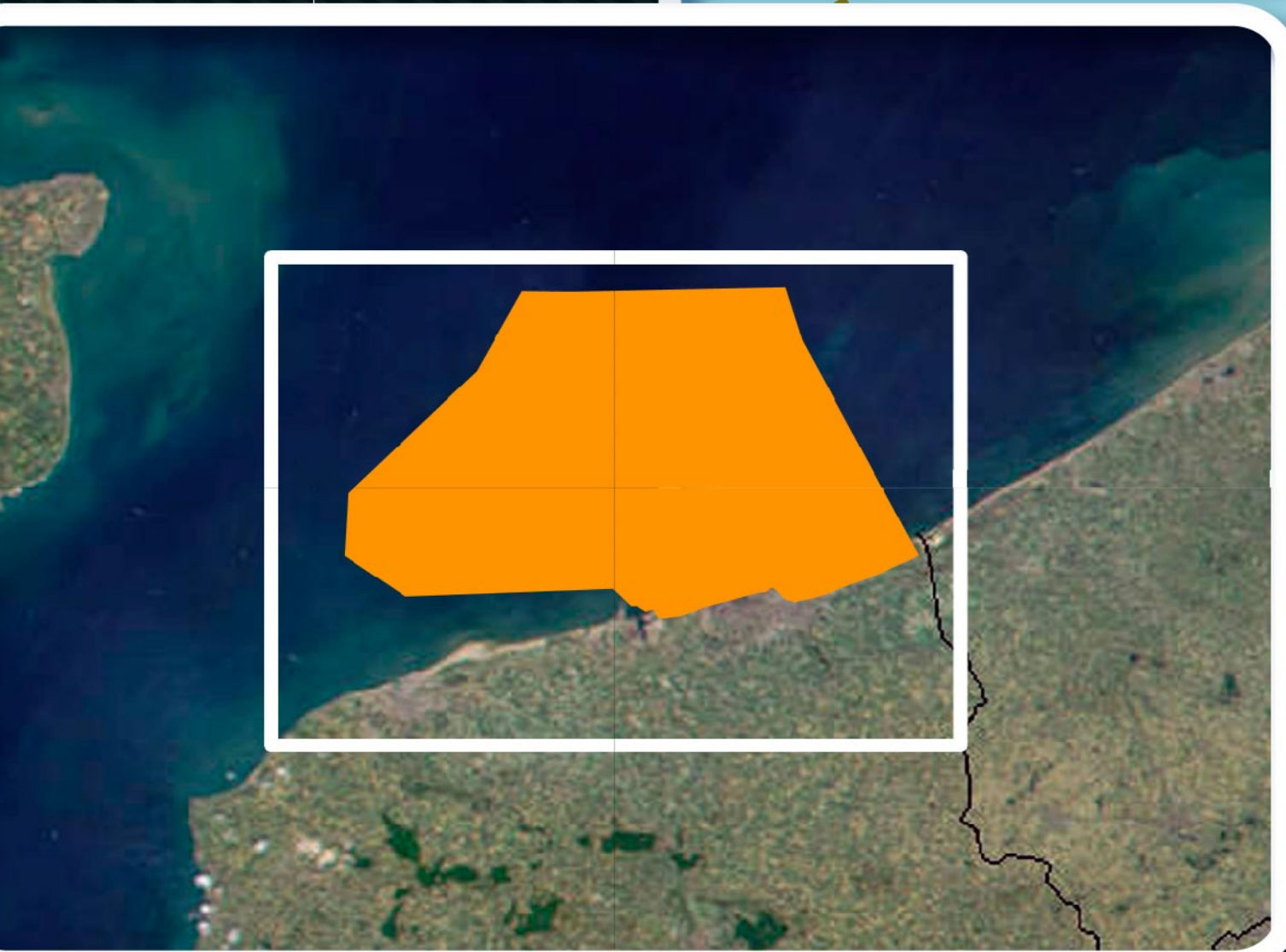
- Limite des 12 miles
- Limite des 6 miles
- Limite des 3 miles



### Sources :

- Scan Littoral (I.G.N. - S.H.O.M. - 2011)
- Fond bathymétrique (Aquaterra 2011)
- Fond terrestre (Corine Land Cover 2006)

Réalisation par G.P.M.D. / Février 2014




**Périmètres réglementaires  
Natura 2000**

**Proposition de Site d'Intérêt Communautaire  
(Directive Habitat)**

-  FR3102002 - Bancs des Flandres
-  Hors zone FR3102002 - Bancs des Flandres




**Zone de Protection Spéciale  
(Directive Oiseaux)**

-  FR3112006 - Bancs des Flandres

**Réglementation liée à la pêche**

-  Périmètre d'application du Décret n°90-94

**Délimitation maritime**

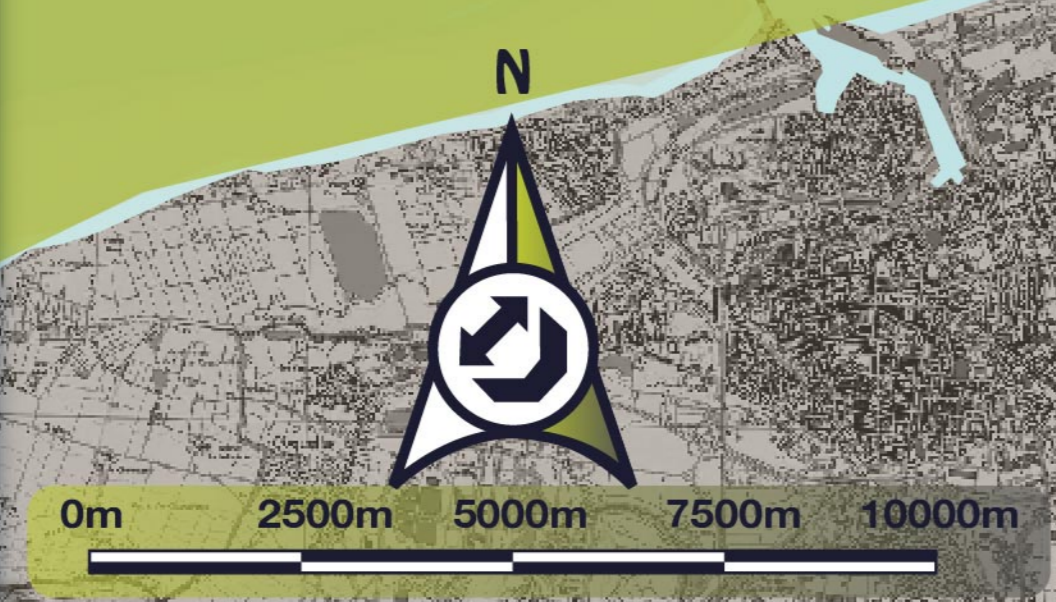
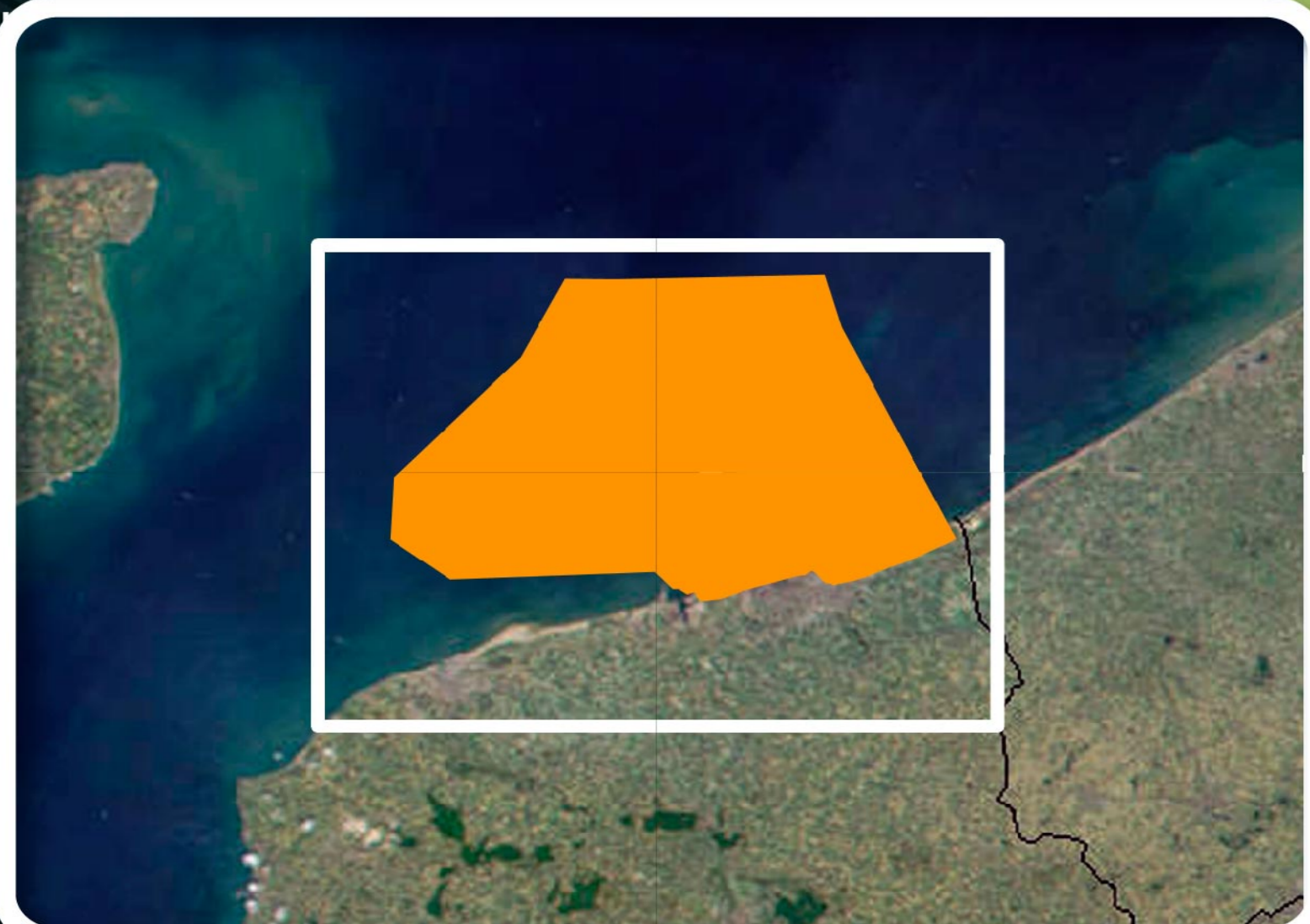
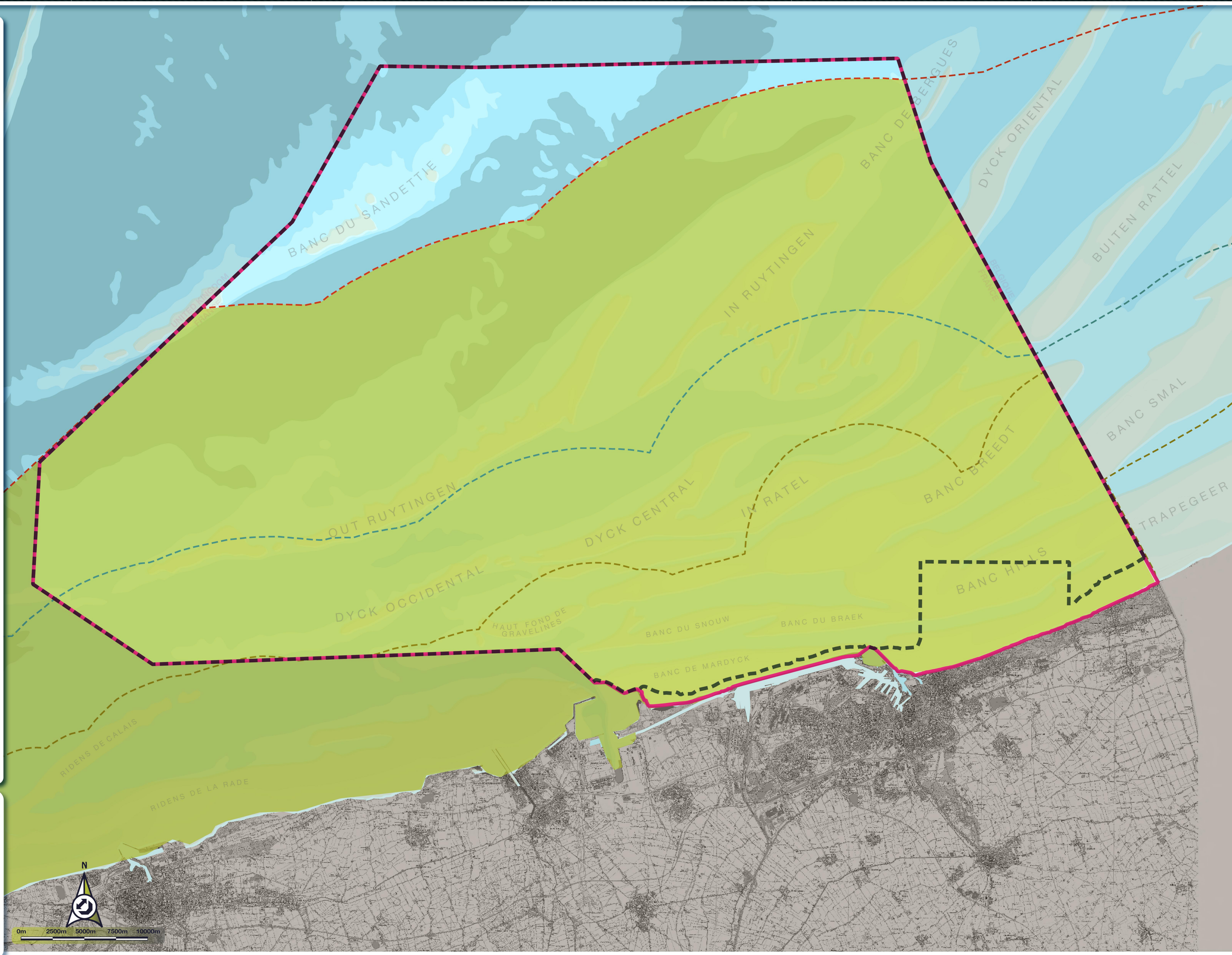
-  Limite des 12 miles
-  Limite des 6 miles
-  Limite des 3 miles



**Sources :**



- Scan Littoral (I.G.N. - S.H.O.M. - 2011)
- Fond bathymétrique (Aquaterra 2011)
- Fond terrestre (Corine Land Cover 2006)

Réalisation par G.P.M.D. / Février 2014




## Périmètres réglementaires Natura 2000



### Proposition de Site d'Intérêt Communautaire (Directive Habitat)

-  FR3102002 - Bancs des Flandres
-  Hors zone FR3102002 - Bancs des Flandres




### Zone de Protection Spéciale (Directive Oiseaux)

-  FR3112006 - Bancs des Flandres

## Réglementation liée à la pêche

-  Périmètre d'application de l'arrêté n°234/2004
-  Périmètre d'application de l'arrêté n°135/99

## Délimitation maritime

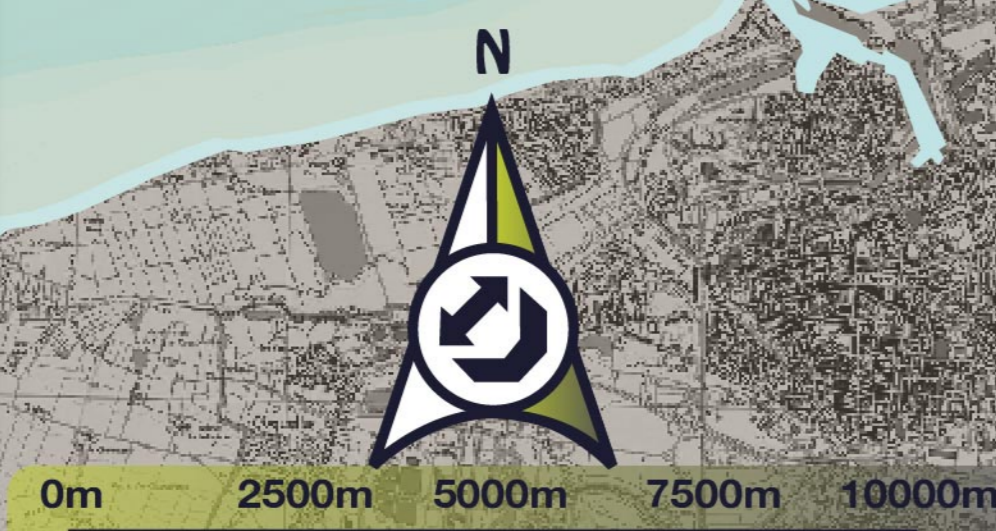
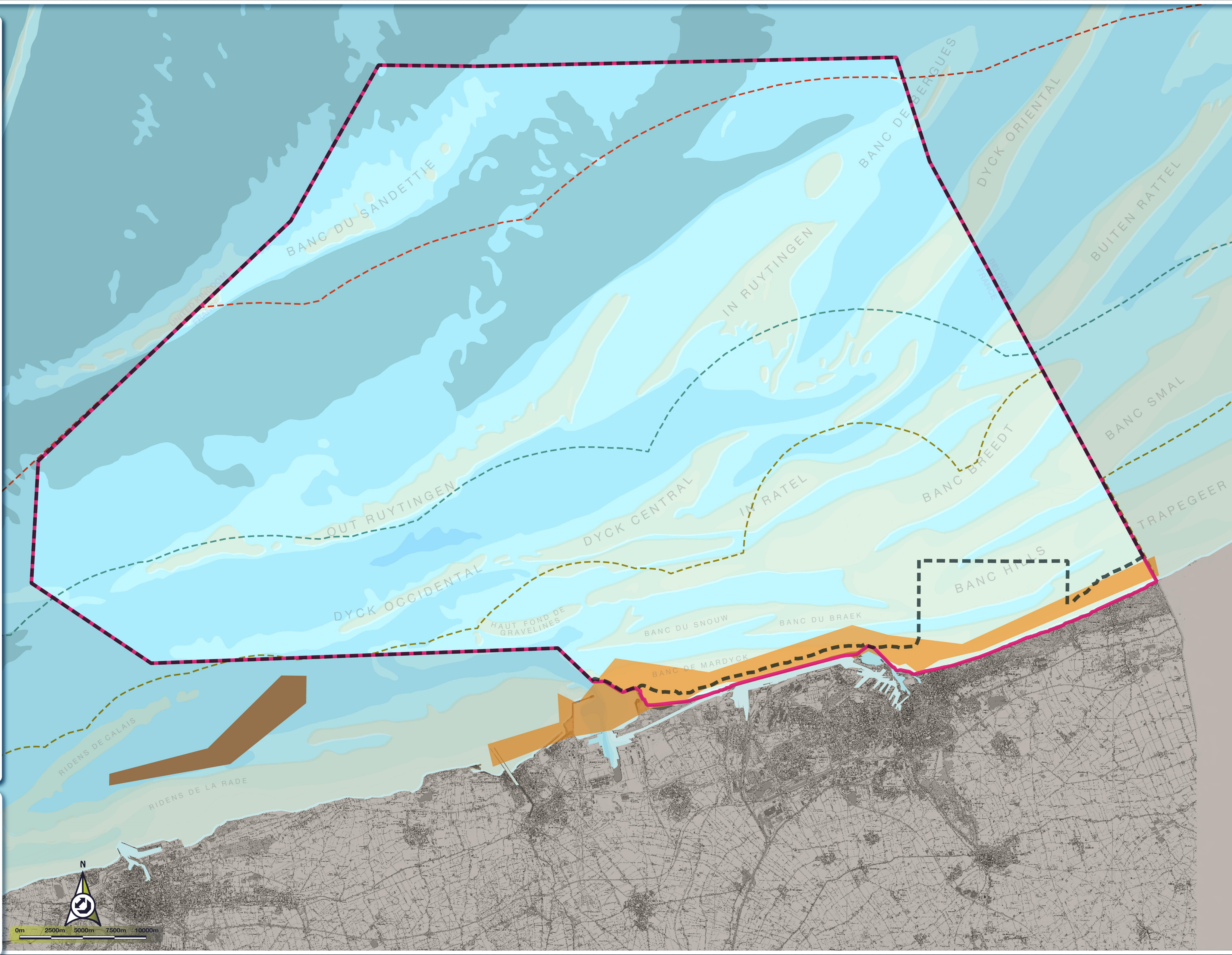
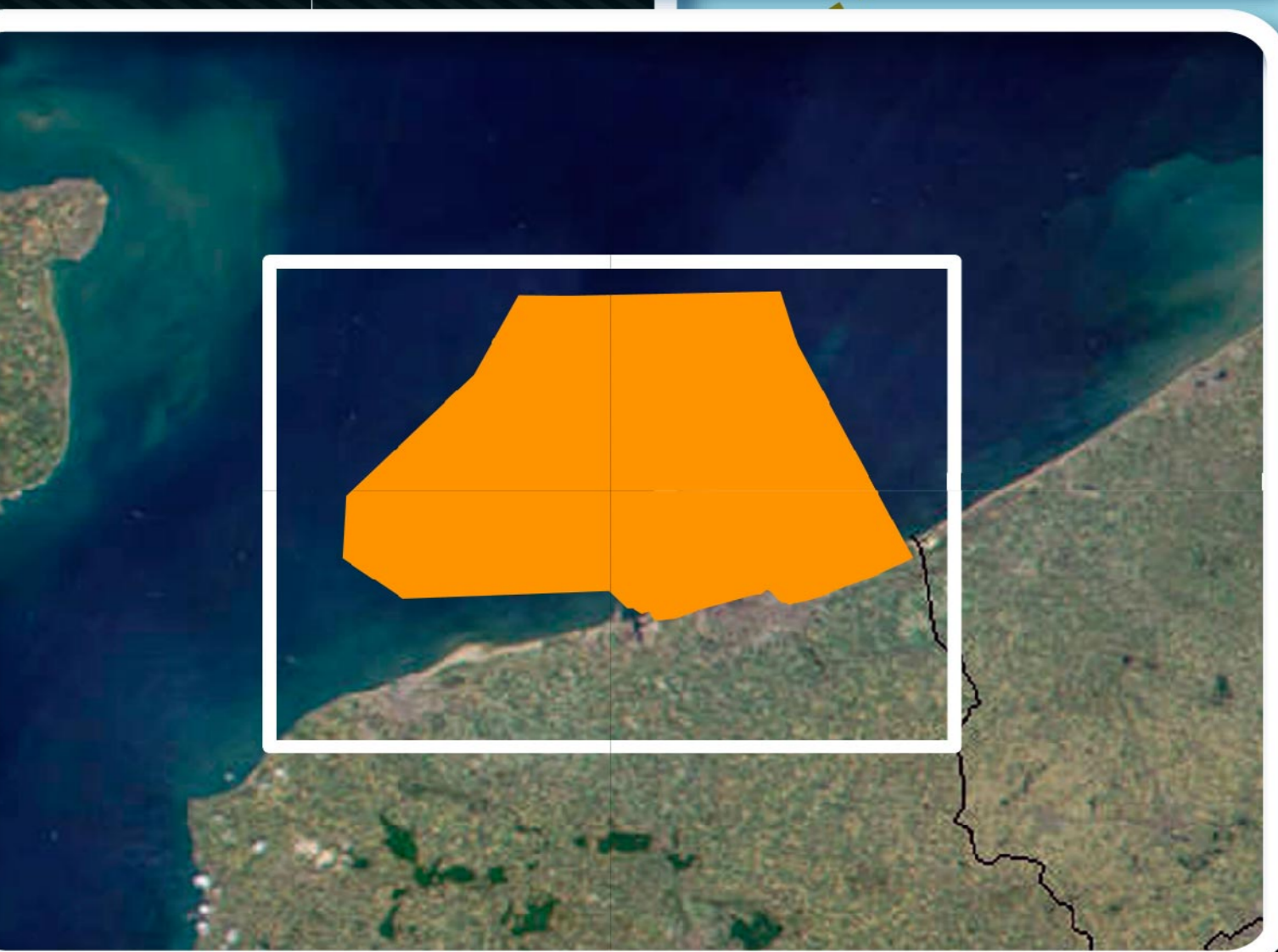
-  Limite des 12 miles
-  Limite des 6 miles
-  Limite des 3 miles



### Sources :

- Scan Littoral (I.G.N. - S.H.O.M. - 2011)
- Fond bathymétrique (Aquaterra 2011)
- Fond terrestre (Corine Land Cover 2006)

Réalisation par G.P.M.D. / Février 2014



# Zones de déroulement des concours de pêche en 2012 au sein du site Natura 2000 des Bancs des Flandres

**Périmètres réglementaires  
Natura 2000**

Proposition de Site d'Intérêt Communautaire  
(Directive Habitat)

FR3102002 - Bancs des Flandres

Zone de Protection Spéciale  
(Directive Oiseaux)

FR3112006 - Bancs des Flandres

**Zones de déroulement  
des concours de pêche au sein  
du site Natura 2000  
des Bancs des Flandres**

21 événements se sont déroulés en 2012

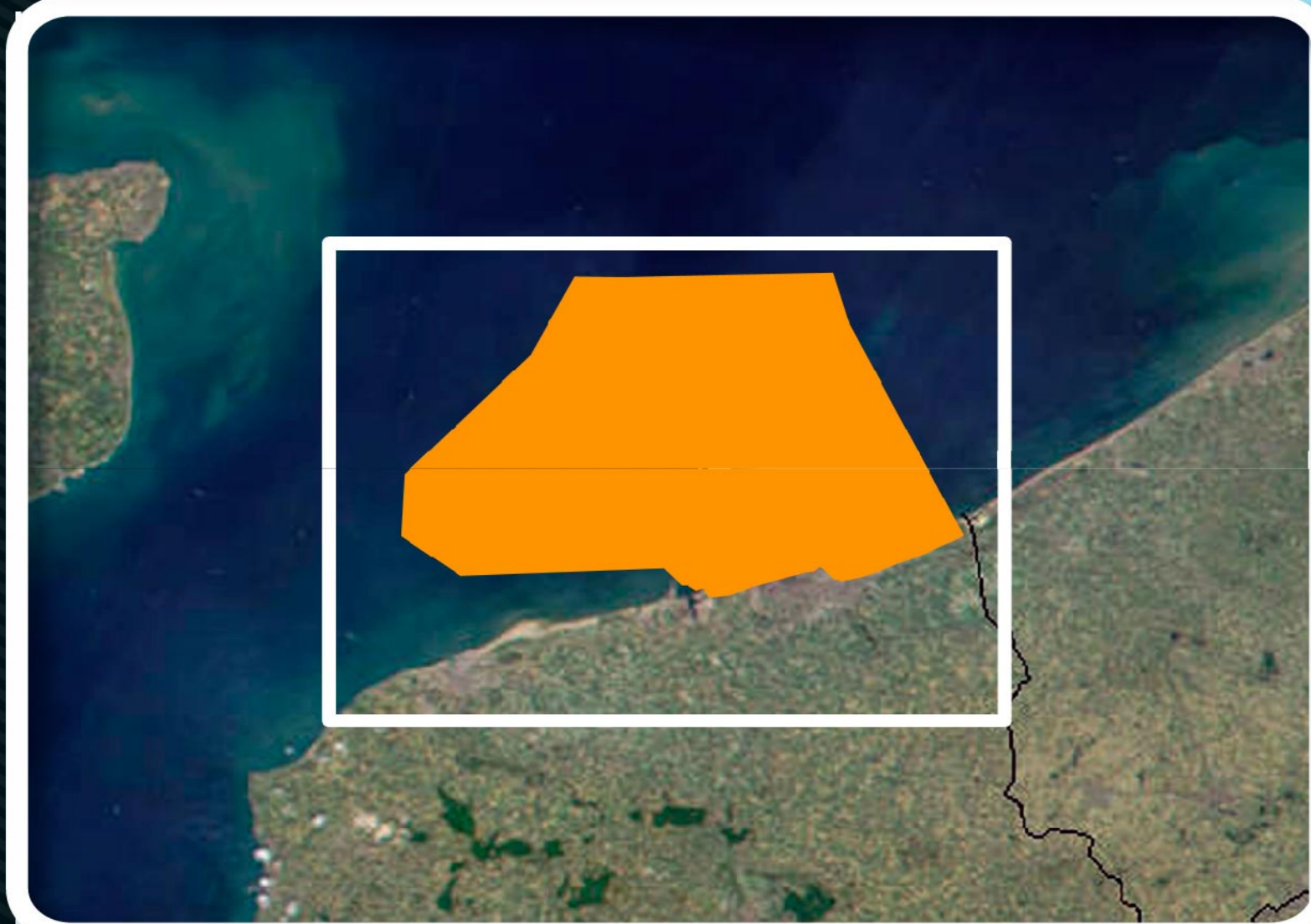
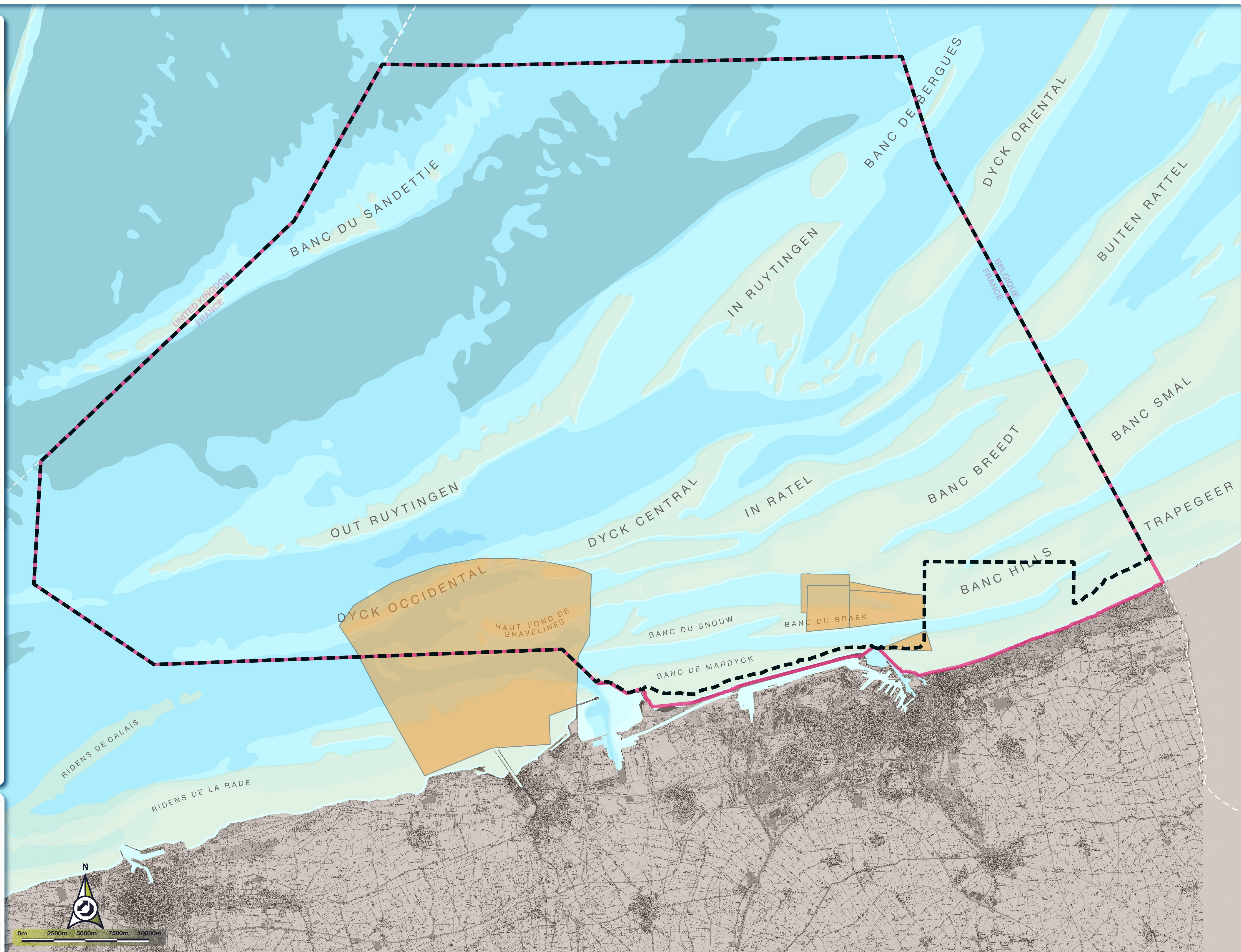
Périmètres de d'évolution

**Limites administratives**

Frontières internationales

Sources :  
- Scan Littoral (I.G.N. - S.H.O.M. - 2011)  
- Fond bathymétrique (Aquaterra 2011)  
- Fond terrestre (Corine Land Cover 2006)  
- Sites Natura 2000 (DREAL Nord-Pas de Calais 2011)  
- Données issues des déclarations d'autorisation d'évènement en mer (Délégation à la Mer et au Littoral - 2012)

Réalisation par G.P.M.D. / Janvier 2013





**Périmètres réglementaires Natura 2000**

**Proposition de Site d'Intérêt Communautaire (Directive Habitat)**

FR3102002 - Bancs des Flandres

**Zone de Protection Spéciale (Directive Oiseaux)**

FR3112006 - Bancs des Flandres

**Zones de fréquentation des pêcheurs embarqués**

**Nombre de navires observés sur site (discrétisation statistique par la méthode de Jenks)**

0
0 - 2
2 - 4
4 - 19
19 - 57

Zone non prise en compte lors de l'étude (faute de visibilité *in situ*)

**Limites administratives**

--- Frontières internationales

**Sources :**

- Scan Littoral (I.G.N. - S.H.O.M. - 2011)
- Fond bathymétrique (Aquaterra 2011)
- Fond terrestre (Corine Land Cover 2006)
- Sites Natura 2000 (DREAL Nord-Pas de Calais 2011)
- Données pêcheurs plaisanciers obtenues par comptage à instant T des navires à 10h - 12h - 14h et 16h sur 5 jours ensoleillés, le week-end pendant la période estivale 2012.
- Un total de 196 navires de plaisance avec des occupants entrain de pêcher a été recensé. (GPM D - 2012)
- Réalisation par G.P.M.D. / Janvier 2013

